





**Условные обозначения:**

-  - устанавливаемая граница публичного сервитута
-  <sup>7</sup> - устанавливаемая точка публичного сервитута
-  - Существующая часть границы, имеющиеся в ГКН сведения о которой достаточны для определения ее местоположения
-  18867 - Кадастровый номер земельного участка

## Геоданные, система координат МСК50

Имя точк	X, м	Y, м	S, м
1	462 598,94	2 216 954,06	13,67 49,03 49,00 3,31 5,66 5,98 2,96 1,60 1,23 13,18 113,71
2	462 593,29	2 216 966,51	
3	462 548,59	2 216 946,36	
4	462 503,95	2 216 926,16	
5	462 501,76	2 216 923,68	
6	462 499,50	2 216 918,49	
7	462 497,83	2 216 912,75	
8	462 497,44	2 216 909,82	
9	462 496,88	2 216 908,32	
10	462 496,13	2 216 907,34	
11	462 501,57	2 216 895,34	
1	462 598,94	2 216 954,06	

Площадь образуемого сервитута -2213кв.м.